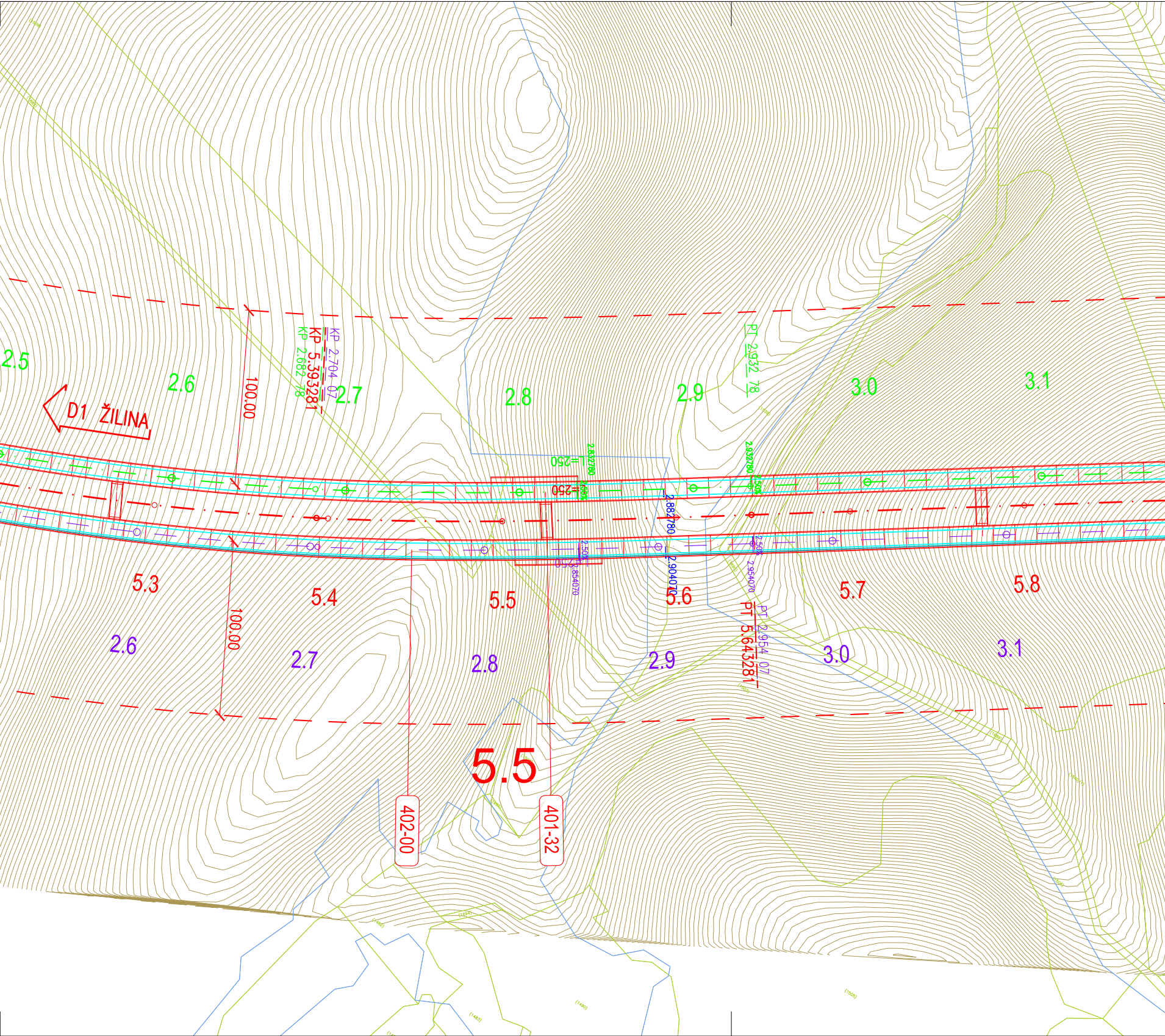
D1 ŽILINA
2.5
2.6
2.7
2.8
2.9
3.0
3.1
KP 2.704 07
KP 5.393281
KP 2.682 78
PT 2.932 78
100.00
100.00
L =250
L =250
250
2.832780
2.932780
2.50%
2.50%
2.50%
2.50%
2.882780
2.904070
2.854070
2.954070
PT 2.954 07
PT 5.643281
5.3
5.4
5.5
5.6
5.7
5.8
2.6
2.7
2.8
2.9
3.0
3.1
5.5
402-00
401-32

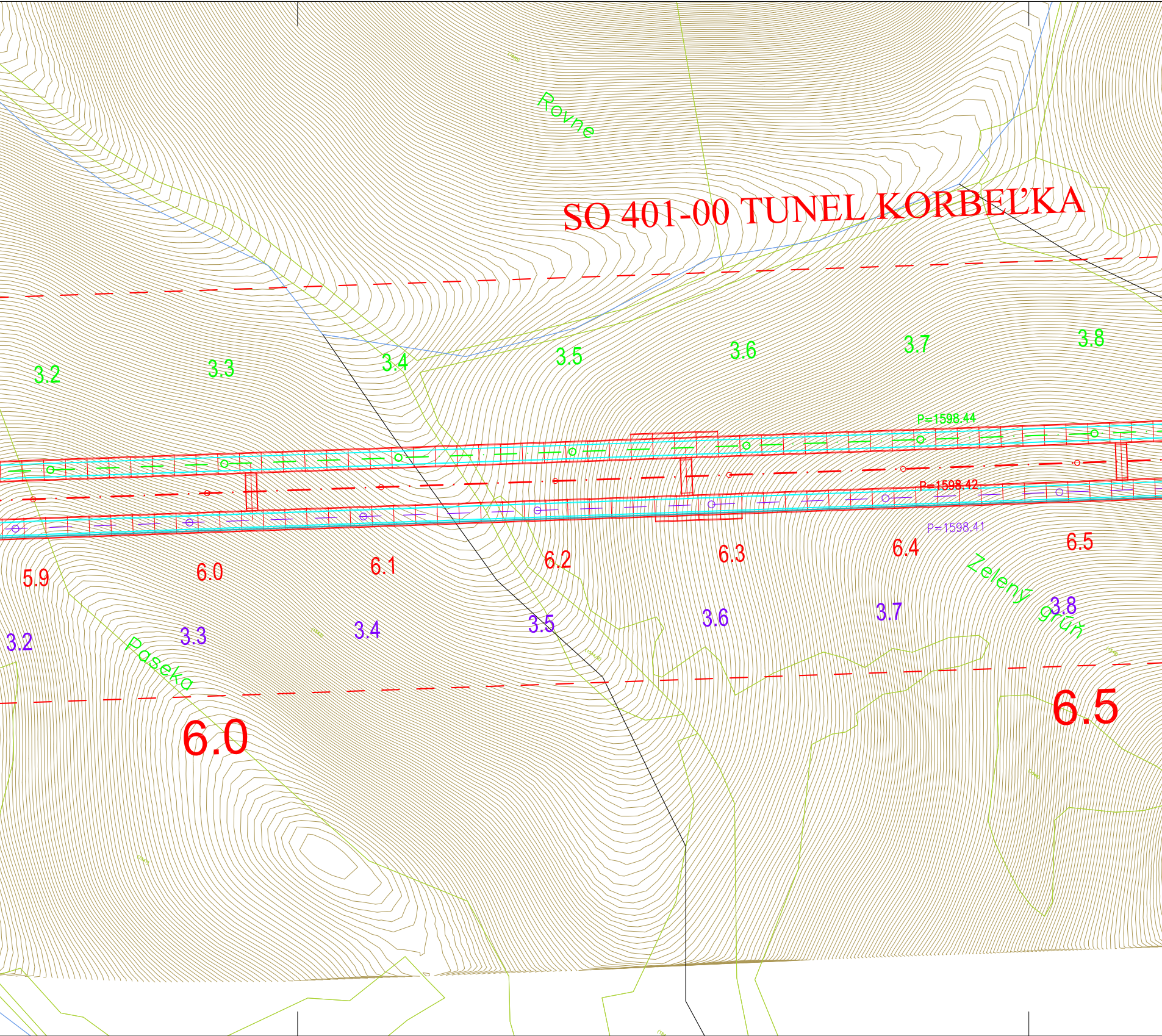
Rovne
SO 401-00 TUNEL KORBEĽKA
3.2
3.3
3.4
3.5
3.6
3.7
3.8
P=1598.44
P=1598.42
P=1598.41
5.9
6.0
6.1
6.2
6.3
6.4
6.5
Zelený grún
3.2
3.3
3.4
3.5
3.6
3.7
3.8
Paseka
6.0
6.5

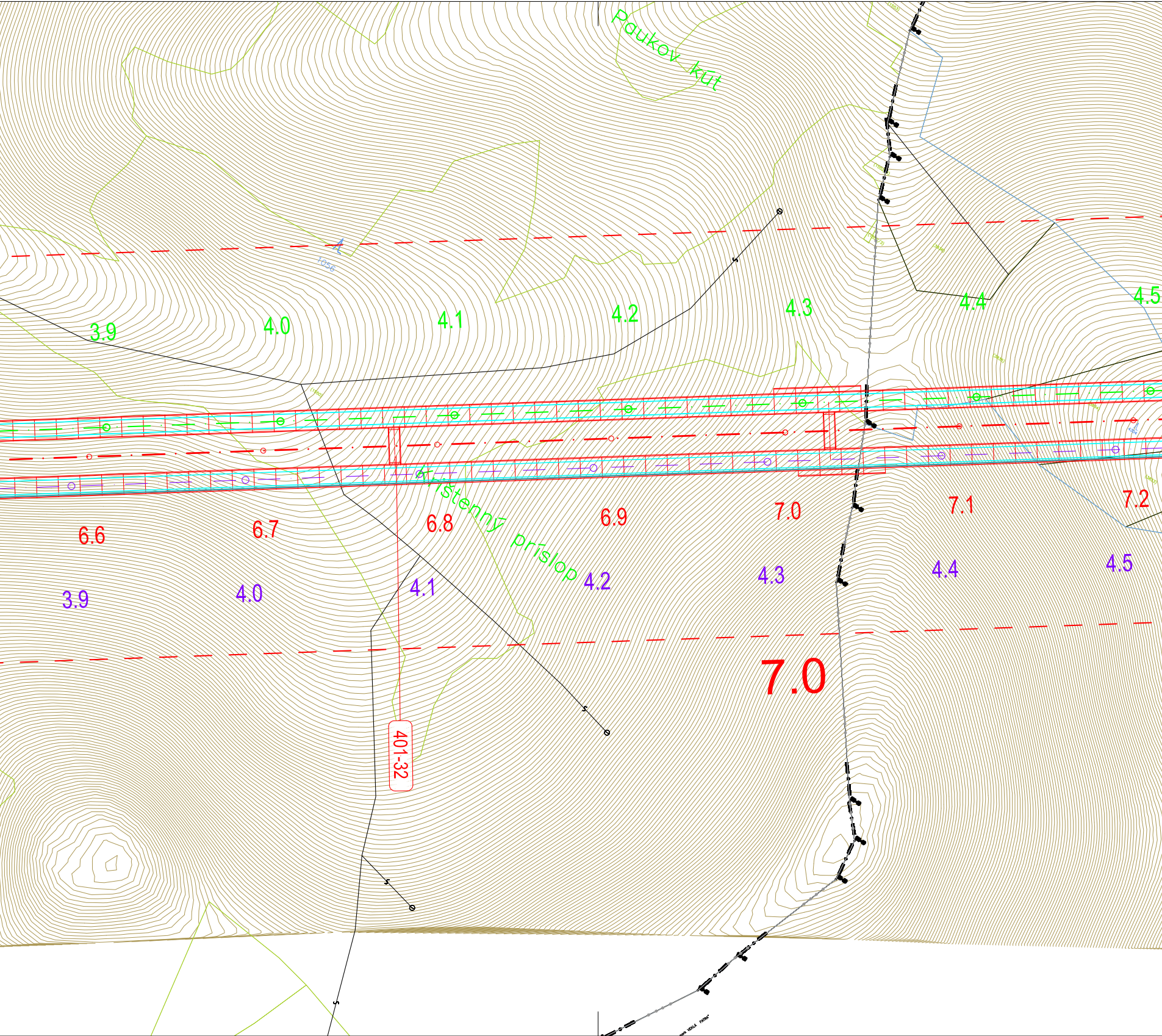
Paukov kút
1056
3.9
4.0
4.1
4.2
4.3
4.4
4.5
Krištenný príslop
6.6
6.7
6.8
6.9
7.0
7.1
7.2
3.9
4.0
4.1
4.2
4.3
4.4
4.5
7.0
401-32
VEĽKÁ FATRA

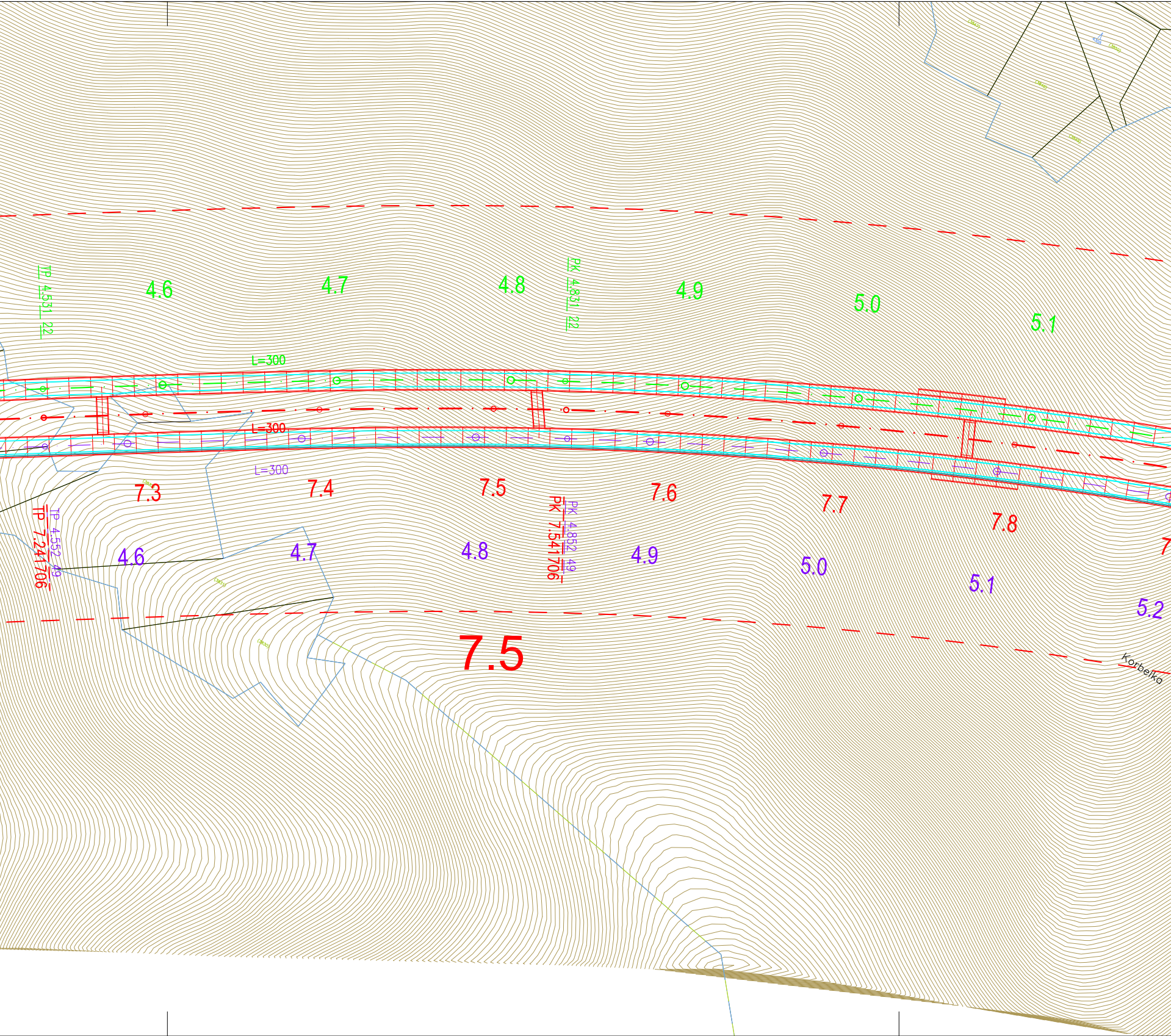
TP 4.531 22
4.6
4.7
4.8
PK 4.831 22
4.9
5.0
5.1
L=300
L=300
L=300
7.3
7.4
7.5
7.6
7.7
7.8
TP 7.241706
TP 4.552 49
4.6
4.7
4.8
PK 7.541706
PK 4.852 49
4.9
5.0
5.1
5.2
7.5
Korbelka

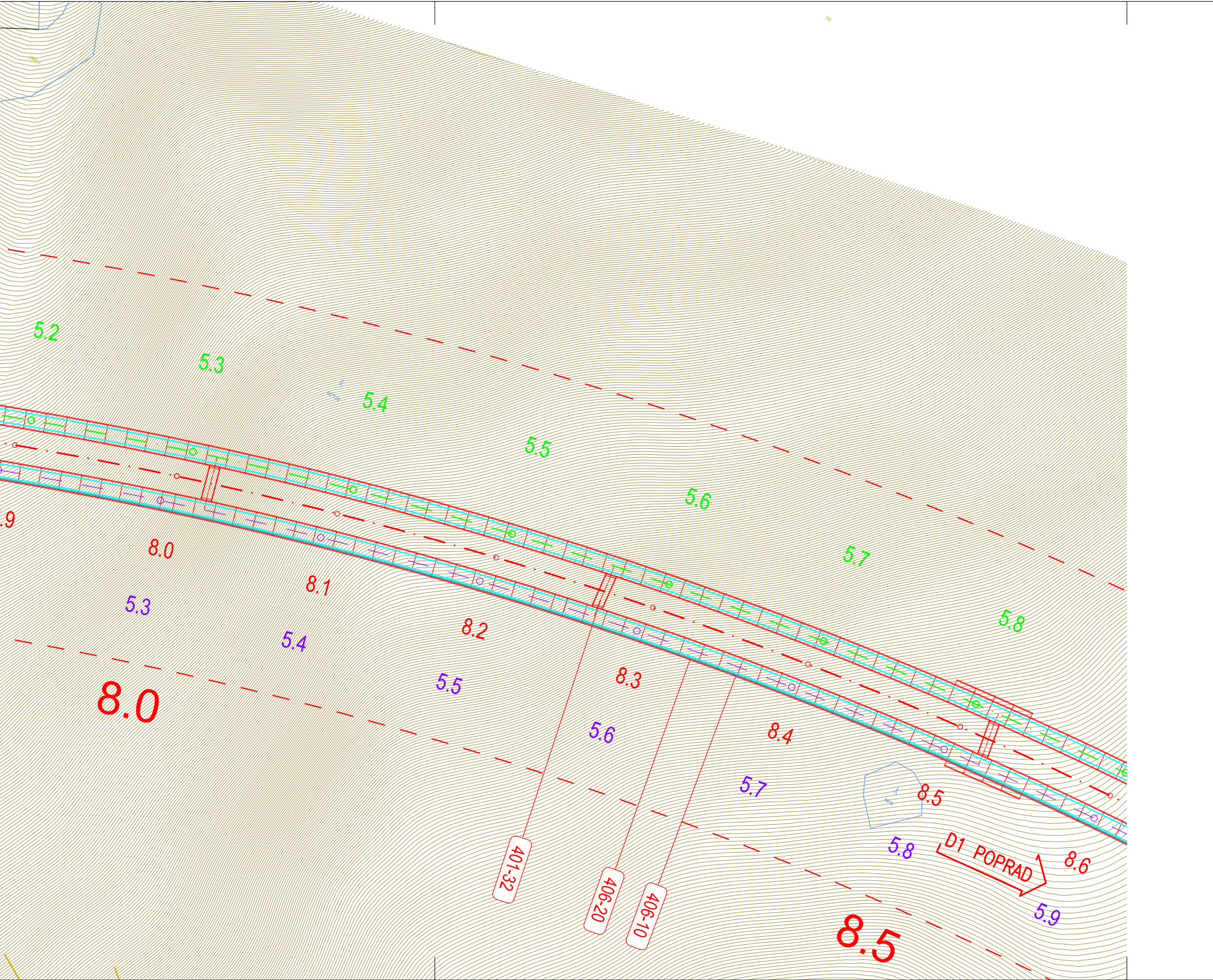
5.2
5.3
5.4
5.5
5.6
5.7
5.8
.9
8.0
8.1
8.2
8.3
8.4
8.5
8.6
5.3
5.4
5.5
5.6
5.7
5.8
5.9
8.0
8.5
401-32
406-20
406-10
D1 POPRAD

Príloha č. 1 k Osvedčeniu č. 20243/2024/SSD/59588-M

NÁRODNÁ DIAĽNIČNÁ SPOLOČNOSŤ

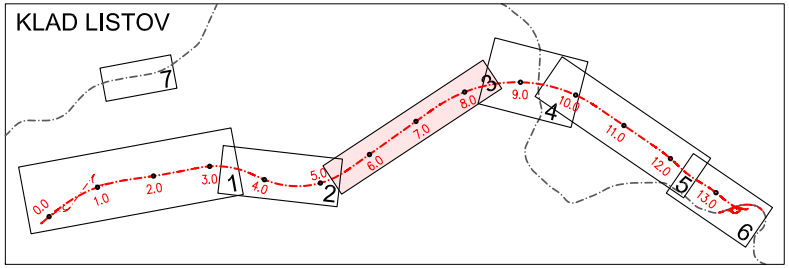
KLAD LISTOV
0.0
1.0
2.0
3.0
4.0
5.0
6.0
7.0
8.0
9.0
10.0
11.0
12.0
13.0
1
2
3
4
5
6
7

LEGENDA POUŽITÝCH ČIAR:

- ROZHRANIE KATASTRÁLNYCH ÚZEMÍ
- NOVÝ STAV
- ELEKTRICKÉ VEDENIE NN
- ELEKTRICKÉ VEDENIE VN
- ELEKTRICKÉ VEDENIE VO
- TELEKOMUNIKAČNÉ A DIAĽKOVÉ KÁBLE
- PLYNOVOD
- KANALIZÁCIA, ODVODNENIE
- VODOVOD
- INFORMAČNÝ SYSTÉM DIAĽNICE

- ŽELEZNIČNÁ TRAŤ
- OCHRANNÉ PÁSMO DRÁHY
- **OCHRANNÉ PÁSMO DIAĽNICE D1**
- ŽELEZNIČNÝ POZEMOK

- TRVALÝ ZÁBER
- DOČASNÝ ZÁBER
- 1-ROČNÝ ZÁBER

- HRANICA VLASTNÍCKA – parcely registra ""C"
- HRANICA VLASTNÍCKA – parcely registra ""E"

LEGENDA PLÔCH:

- PLOCHA VOZOVIEK S AB KRYTOM
- PLOCHA VOZOVIEK NA MOSTOCH
- PLOCHA NESPEVNENÝCH KRAJNÍC
- PLOCHA VÝKOPOV
- PLOCHA NÁSYPOV
- PLOCHA BETÓNOVÝCH KONŠTRUKCIÍ
- PLOCHA DOSYPOV
- PLOCHA REKULTIVÁCIÍ DOČASNÝCH ZÁBEROV PP HR. 15/20cm
- SANÁCIA ÚZEMIA

- PLOCHA PRE ZARIADENIE STAVENISKA
- PLOCHA PRE STAVEBNÝ DVOR
- SKLÁDKA ORNICE
- SKLÁDKA RÚBANINY

OCHRANNÉ PÁSMA:

ŽELEZNICA (OD OSI PRIĽAHLEJ KOĽAJE)		60 m
RÝCHLOSTNÁ CESTA (OD OSI VOZOVKY PRIĽAHLÉHO JAZD. PÁSU)		100 m
CESTY (OD OSI VOZOVKY)	- I. TRIEDY	50 m
	- II. TRIEDY	25 m
	- III. TRIEDY	18 m
ELEKTRICKÉ VEDENIE	- VZDUŠNÉ NAD 400 kV	35 m
	- VZDUŠNÉ 220-440 kV	25 m
	- VZDUŠNÉ 110-220 kV	20 m
	- VZDUŠNÉ 35-110 kV	15 m
	- VZDUŠNÉ 1-35 kV	10 m
	- KÁBLOVÉ DO 110 kV	1 m
	- KÁBLOVÉ NAD 110 kV	3 m
TELEKOMUNIKAČNÉ VEDENIETELEKOMUNIKAČNÉ VEDENIE		1.5 m
DIAĽKOVÉ KÁBLE		2 m
VODOVODNÉ A KANALIZAČNÉ POTRUBIA	- DO 500 mm	1.5 m
	- NAD 500 mm	2.5 m
PLYNOVOD DN DO 200 mm		4 m
PLYNOVOD DN DO 500 mm		8 m
PLYNOVOD DN DO 700 mm		12 m
PLYNOVOD NTL A STL		1 m

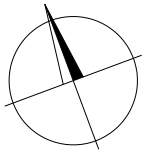

ZDRUŽENIE D1 TURANY - HUBOVÁ

DOPRAVOPROJEKT ALFA04 GEOCONSULT

VEDÚCI ČLEN ZDRUŽENIA : DOPRAVOPROJEKT, a.s. BRATISLAVA, DIVÍZIA ZVOLEN

RIADITEĽ DIVÍZIE	HL.INŽ.PROJEKTU	Č.ZÁKAZKY
Ing. Jaroslav GUOTH	Ing. Imrich BEKEČ	7311-11

AKTUALIZÁCIA 01/2024

D.4

SÚRADNICOVÝ SYSTÉM S - JTSK	VÝŠKOVÝ SYSTÉM Bpv	TRIEDA PRESNOSTI 3. TP
VYPRACOVAL Ing. Ľubomír JUROV	ZODP.PROJEKTANT Ing. Imrich BEKEČ	HL.INŽ.PROJEKTU Ing. Imrich BEKEČ
KONTROLOVAL Ing. Ivan GÁBRYŠ	OKRES (OBVOD) STAVBY MARTIN, DOLNÝ KUBÍN, RUŽOMBEROK	
OBJEDNÁVATEĽ: NÁRODNÁ DIAĽNIČNÁ SPOLOČNOSŤ, a.s. BRATISLAVA		

DOPRAVOPROJEKT
DOPRAVOPROJEKT a.s.
BRATISLAVA
DIVÍZIA ZVOLEN
960 01 Zvolen, M.R.Štefánika 4724

STUPEŇ DÚR	FORMÁT 9 A4
DÁTUM 01.2024	Č.ZÁKAZKY 7311-11
MIERKA 1:2000	Č.ARCH. 7311-11
Č.VÝKRESU 3	Č.SÚPRAVY

DIAĽNICA D1 TURANY - HUBOVÁ

OBJEKT:

KOORDINAČNÁ SITUÁCIA km 5,300 - 8,500