




Legenda navrhovaných sietí:

- Hranica dotasného záberu
- Dlážděné priekopy
- Betónová žľabová
- Trávnaté
- Betónové zvodisko s odďažďom
- Plochy dotasných skládok ornice
- Navrhované plochy ZS
- VÝŽIVNÉ VIV VEDENIE
- VÝŽIVNÉ VIV VEDENIE
- POZDĺŽNÉ VIV VEDENIE
- VESLÉ OSLAVENÉ
- TELEFON KÁBEL VEDENIE
- DRÁŽKY VÝŽIVNÉ KÁBEL VEDENIE
- VÝŽIVNÉ
- ČERNÁ KANALIZÁCIA
- ODLUKOVÁČ RÔPNÝCH LÁTKOCH - ORL
- ORL, ČI
- PLYNOVOD

	Vypracoval: ING. R. POČI Zodp. projektant: ING. R. POČI Tech. kontrola: ING. B. ŽHÁŠ Koordinátor: ING. B. ŽHÁŠ	 	Zak. číslo: 11402-01 Dátum: 03/2024 Stručná: DSP Mierka: 1:9000
	Stavba: Rýchlostná cesta R2 Žaca – Košické Oľšany, I. ÚSEK	Č. prílohy:	Paré:
Príloha: KOORDINAČNÁ SITUÁCIA km 3,400 – 4,800	